Opis terenu	obszar utwardzony – 10.1m	budynek – 6.7m	teren zielony – 3.1m	chodnik kostka brukowa – 29.8m	teren zielony – 39.6m

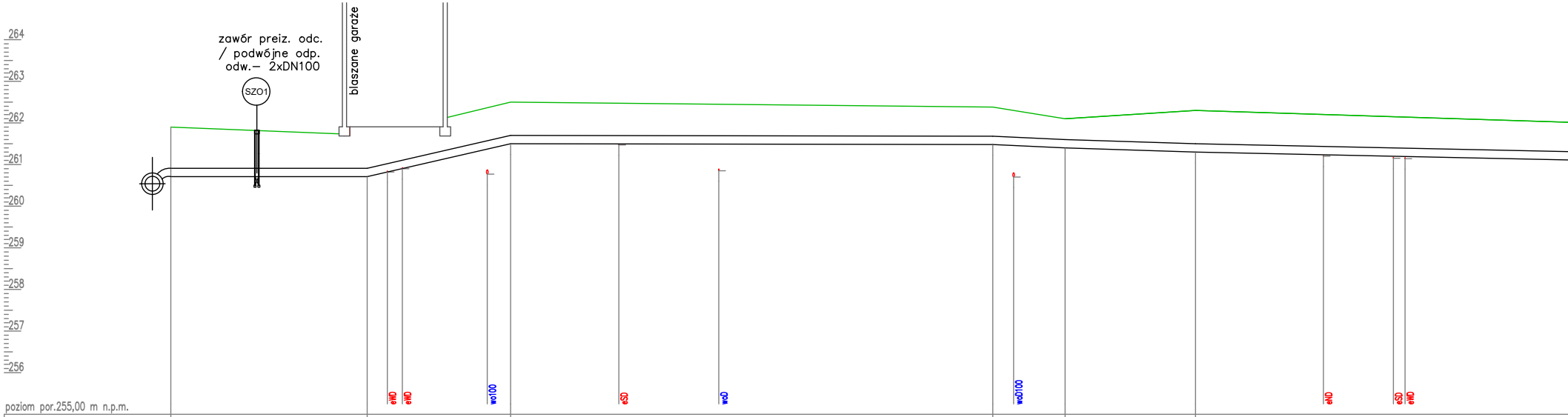
264
263
262
261
260
259
258
257
256
zawór preiz. odc.
/ podwójne odp.
odw.– 2xDN100
SZO1
blaszane garaże
eWD
eWD
wo100
eSD
woD
woD100
eND
eSD
eWD
poziom por.255,00 m n.p.m.

Węzeł	PW		Z.1		Z.2		Z.3		Z.4		Z.5	
Rzędna terenu [m n.p.m.]	261,90		261,71		262,50		262,38		262,10		262,30	
Rzędna dna rury [m n.p.m.]	260,71		260,71		261,50		261,48		261,30		261,30	
Zagłębienie dna [m]	0,80		1,00		1,00		0,90		0,80		1,00	
Materiał,Średnica/Spadek [%]		200 3,3		200 9,2		200 0,1		200 1,8		200 1,3		200
Długość [m]		11,79		8,61		28,95		4,34		7,83		23,64
Odległość [m]	0,00		11,79	13,00 13,90 19,00	20,40	26,90 32,90	49,35	50,60	53,69		61,52	69,20 73,40 74,10

Hektometr 0,00

Skala Y: 1:100 2,5m Skala X: 1:250

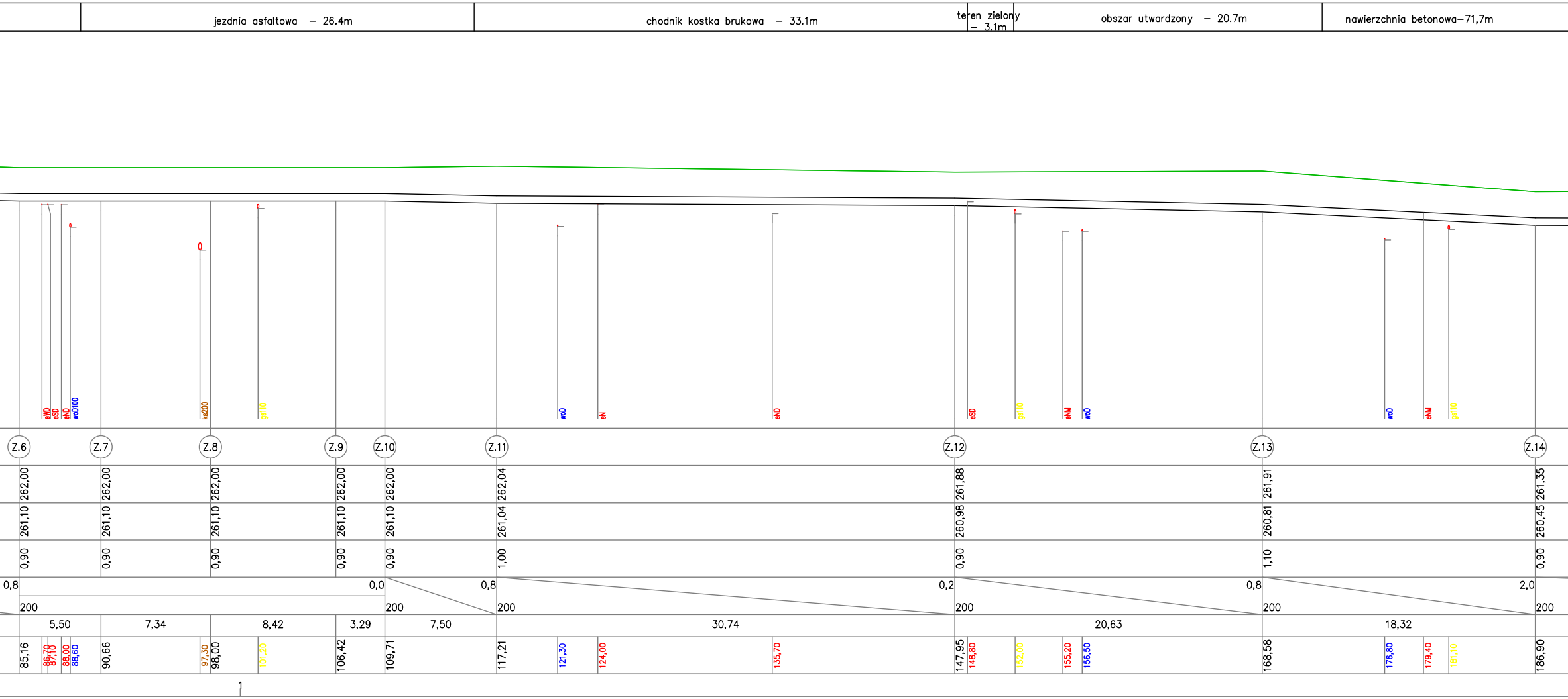
jezdnia asfaltowa – 26.4m
chodnik kostka brukowa – 33.1m
teren zielony – 3.1m
obszar utwardzony – 20.7m
nawierzchnia betonowa–71,7m
eWD
eSD
eND
woD100
ks200
gs110
woD
eN
eND
eSD
gs110
eNM
woD
woD
eNM
gs110
Z.6
Z.7
Z.8
Z.9
Z.10
Z.11
Z.12
Z.13
Z.14
262,00
262,00
262,00
262,00
262,00
262,04
261,88
261,91
261,35
261,10
261,10
261,10
261,10
261,10
261,04
260,98
260,81
260,45
0,90
0,90
0,90
0,90
0,90
1,00
0,90
1,10
0,90
0,8
0,0
0,8
0,2
0,8
2,0
200
200
200
200
200
200
5,50
7,34
8,42
3,29
7,50
30,74
20,63
18,32
85,16
86,70
87,10
88,00
88,60
90,66
97,30
98,00
101,20
106,42
109,71
117,21
121,30
124,00
135,70
147,95
148,80
152,00
155,20
156,50
168,58
176,80
179,40
181,10
186,90
1

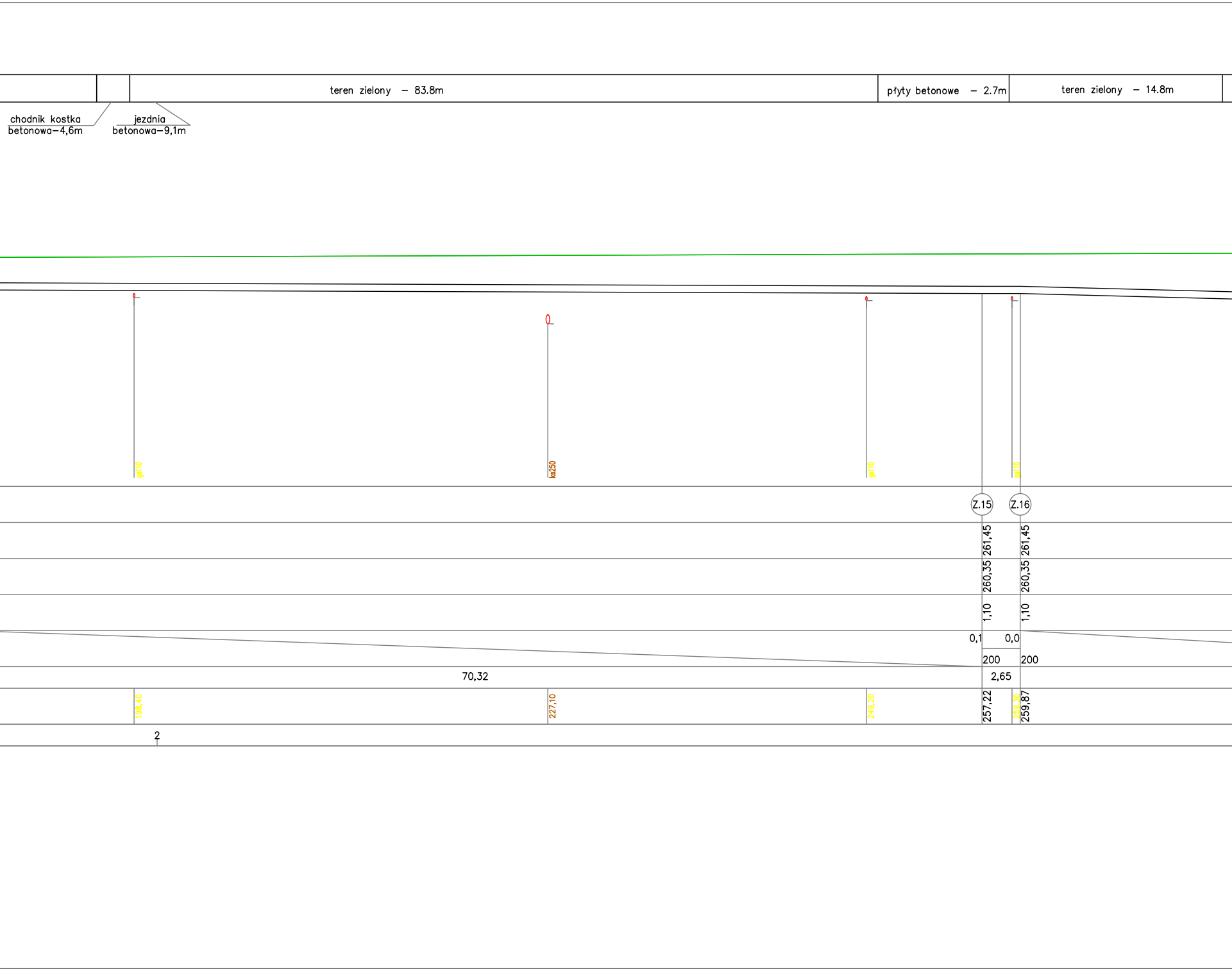
teren zielony – 83.8m
płyty betonowe – 2.7m
teren zielony – 14.8m
chodnik kostka betonowa–4,6m
jezdnia betonowa–9,1m
gs110
ks250
gs110
gs110
Z.15
Z.16
261,45
261,45
260,35
260,35
1,10
1,10
0,1
0,0
200
200
70,32
2,65
198,40
227,10
249,20
257,22
259,30
259,87
2

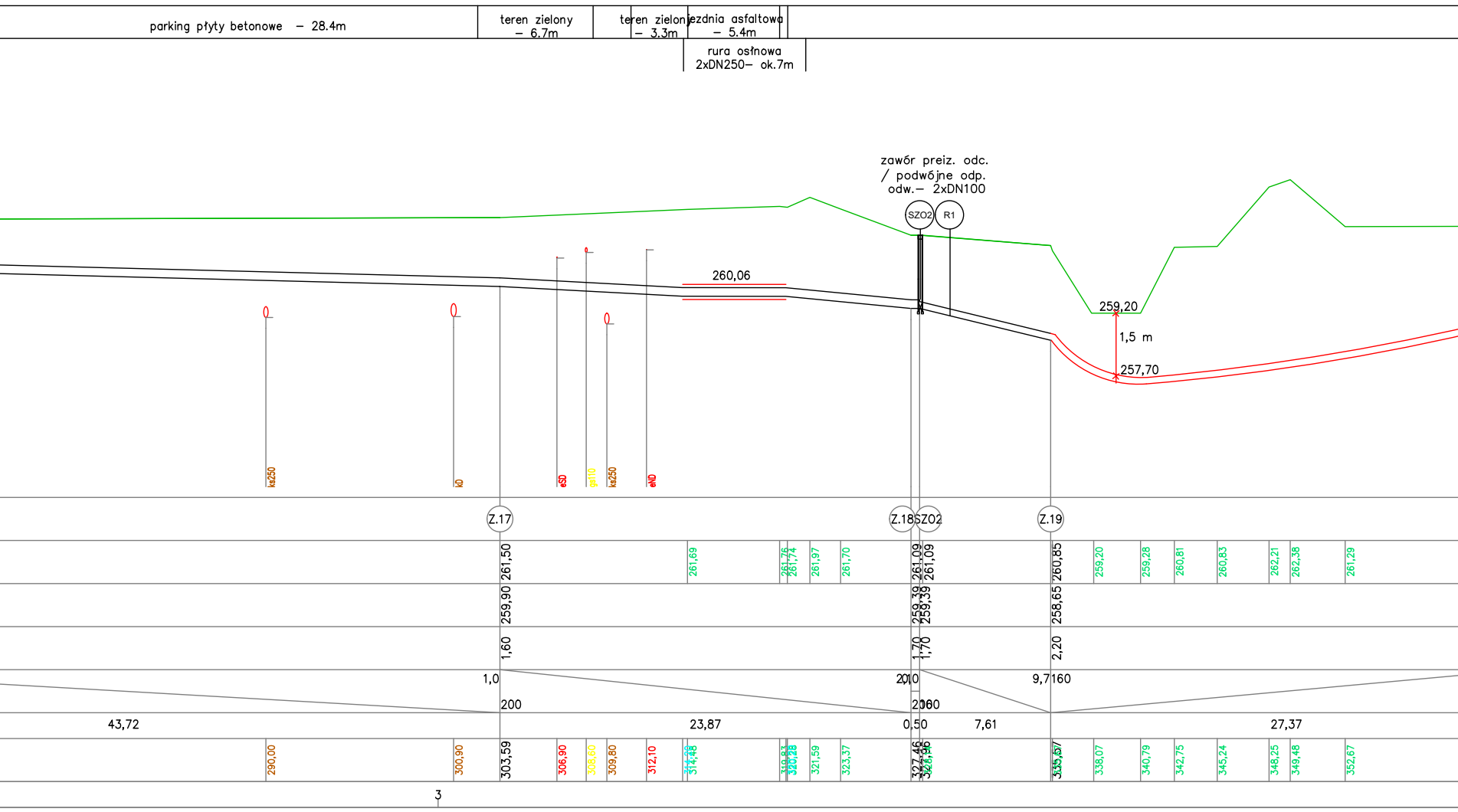
parking płyty betonowe – 28.4m
teren zielony – 6.7m
teren zielony – 3.3m
jezdnia asfaltowa – 5.4m
rura osłonowa 2xDN250– ok.7m
zawór preiz. odc. / podwójne odp. odw.– 2xDN100
SZO2
R1
260,06
259,20
1,5 m
257,70
ks250
kD
eSD
gs110
ks250
eND
Z.17
Z.18
SZO2
Z.19
261,50
261,69
261,76
261,74
261,97
261,70
261,09
261,09
260,85
259,20
259,28
260,81
260,83
262,21
262,38
261,29
259,90
259,39
259,39
258,65
1,60
1,70
1,70
2,20
1,0
200
2,10
200
160
9,7
160
43,72
23,87
0,50
7,61
27,37
290,00
300,90
303,59
306,90
308,60
309,80
312,10
314,48
321,59
323,37
327,46
328,96
335,57
338,07
340,79
342,75
345,24
348,25
349,48
352,67
3

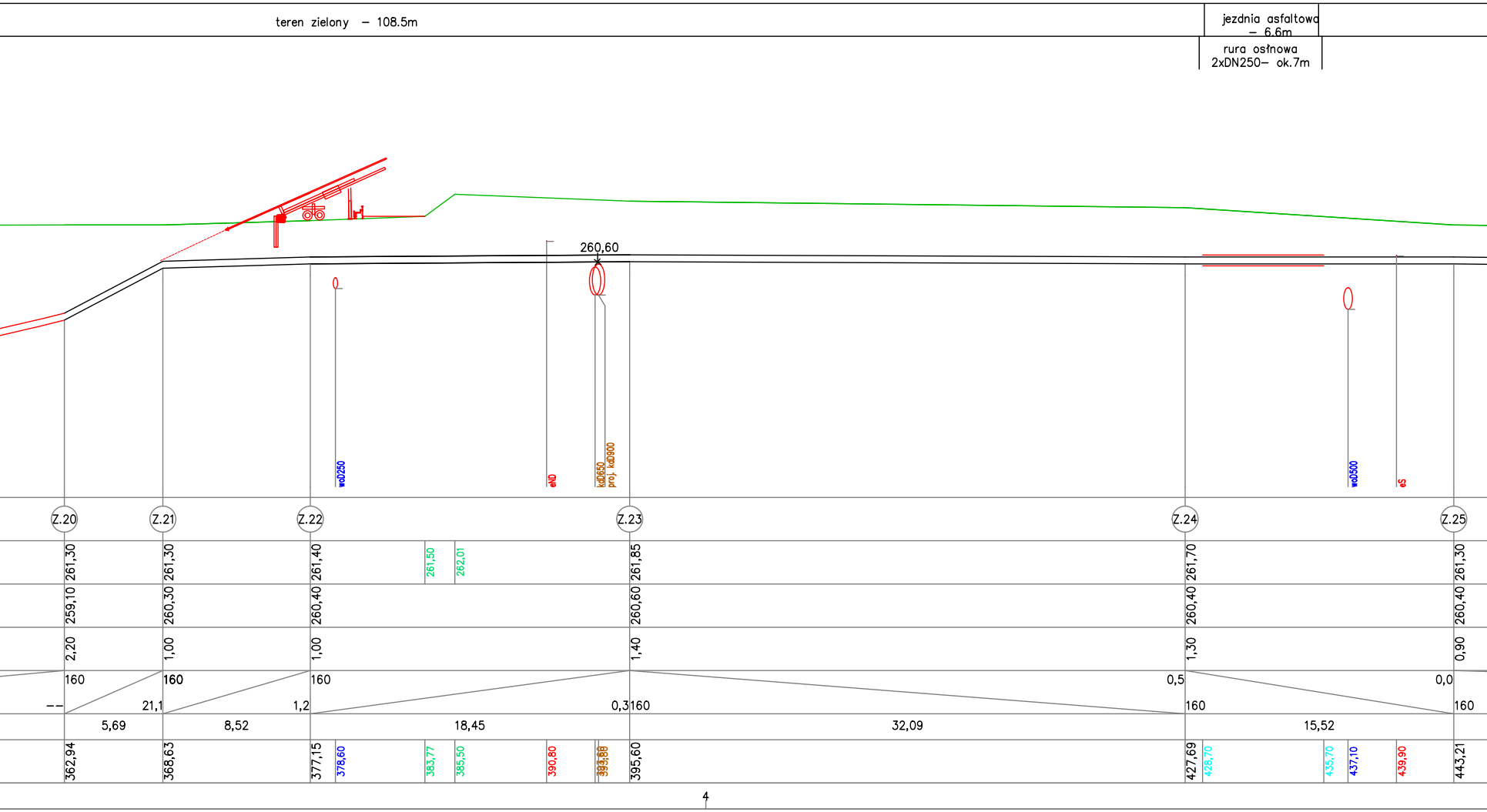
teren zielony – 108.5m
jezdnia asfaltowa – 6.6m
rura osłnowa 2xDN250– ok.7m
260,60
woD250
eND
kdD650
proj. kdD900
woD500
eS
Z.20
Z.21
Z.22
Z.23
Z.24
Z.25
261,30
261,30
261,40
261,50
262,01
261,85
261,70
261,30
259,10
260,30
260,40
260,60
260,40
260,40
2,20
1,00
1,00
1,40
1,30
0,90
160
160
160
0,5
0,0
--
21,1
1,2
0,3
160
160
160
5,69
8,52
18,45
32,09
15,52
362,94
368,63
377,15
378,60
383,77
385,50
390,80
393,60
393,80
395,60
427,69
428,70
435,70
437,10
439,90
443,21
4


teren zielony – 26.1m
obszar utwardzony – 116m
ks300
proj. ks300
proj. t
Z.26
Z.27
260,90
261,00
260,00
260,00
0,90
1,00
0,5
0,0
160
160
87,04
6,61
10,24
530,25
532,10
533,20
535,00
536,86
5

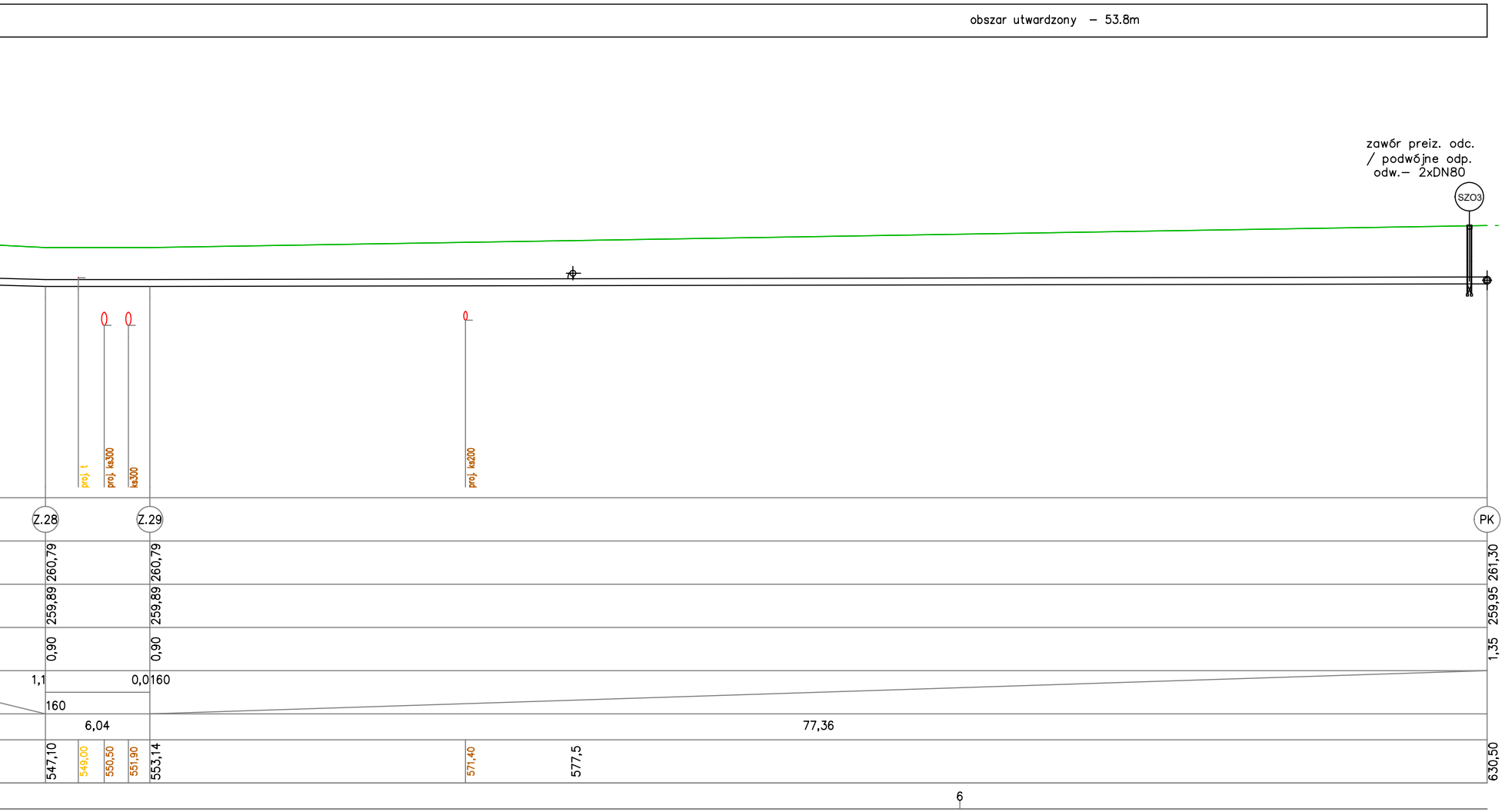
obszar utwardzony – 53.8m
zawór preiz. odc.
/ podwójne odp.
odw.– 2xDN80
SZO3
proj. t
proj. ks300
ks300
proj. ks200
Z.28
Z.29
PK
260,79
260,79
261,30
259,89
259,89
259,95
0,90
0,90
1,35
1,1
0,0
160
160
6,04
77,36
547,10
549,00
550,50
551,90
553,14
571,40
577,5
630,50
6

M.Traczewski
T.Kwaśnicki s.c.
tk@tkbb.pl

Projektował:
mgr inż. Zdzisław Traczewski
nr upr. 135/94 B-B

Opracował:
mgr inż. Mateusz Traczewski

ZADANIE:
Wykonanie projektu magistrali ciepłowniczej 2xDN100
w Wadowicach

Inwestor:
Przedsiębiorstwo Energetyki Cieplnej Termowad sp. z o.o.
al. Matki Boskiej Fatimskiej 32, 34-100 Wadowice

Stadium :
Projekt budowlano-wykonawczy

Tytuł rysunku:
Profil podułżny PW-PK

Data:	**Skala:**	**Format:**	**Nr rys.:**
04.2024 r.	1:100 / 1:250	297x3000	**3.0**